



**Topo-Guide**  
du Sentier de Grande Randonnée

**GTPBVW**

# GRAND TOUR DES PLUS BEAUX VILLAGES DE WALLONIE PAR LES GR®

Edition 1



INCOPI

© Matthew LABUDA

 **NAMUR > NOBRESSART : 520 KM**

**TOME  
1**

Namur > Mozet > Thon-Samson > Crupet > Celles > Sohier > Mirwart > Our > Laforêt > Gros-Fays > Chassepierre > Torgny > Guirsch > Nobressart



LES PLUS BEAUX  
VILLAGES DE  
**WALLONIE**  
BELGIQUE

## Mises à jour

version du 12 février 2025



Vérifiez sur [www.grsentiers.be](http://www.grsentiers.be) que cette version du cahier des modifications est la plus récente, ou bien cliquez [ICI](#) puis cliquez sur l'onglet **GPX & Mises à jour**.

© Tous droits de reproduction et d'utilisation, par quelque procédé que ce soit, réservés.

Toutes les informations contenues dans les publications des SGR (textes, photos, illustrations, cartes) sont protégées par des droits de propriété intellectuelle détenus par les SGR. L'utilisation par autrui de ces informations requiert l'autorisation écrite de l'éditeur.

Éditeur responsable : Marc Vrydagh – rue Nanon, 98 – 5000 Namur

### Légende

Texte noir = texte d'origine

Texte mauve = commentaires

Texte en italique rouge = *nouveau texte*

Encadré gris foncé avec texte blanc = **ENCADRÉ D'ORIGINE**

Encadré gris clair avec texte en italique rouge = ***ENCADRÉ MODIFIÉ***



Pour imprimer ce carnet en entier choisir "Livret" et "Imprimer en recto verso"  
découper le carnet afin qu'il s'insère dans le topo.

*Cliquez sur le numéro de page pour vous rendre au descriptif de la modification.*

<b>Modification du</b>	<b>Étape</b>	<b>Modification au repère</b>	<b>Page</b>
21 décembre 2024	1	1 à 3	4
3 avril 2024	1	2 à 3	5
9 avril 2024	3	4 à 5	5
8 avril 2024	4	carte 3	6
7 avril 2024	4	1 à 2	6
22 avril 2024	5	6 à 7	6
22 avril 2024	5	8 à 9	6
12 février 2025	6	1 à 3	7
16 juin 2024	10	7 à 8	7
14 août 2024	11	5 à 6	8

Page 12

1,3 km

de la GARE DE NAMUR à L'ESPLANDE

1 à 2

[...]

[...] traverser la place Maurice Servais. Continuer tout droit. Au T, prendre à droite, passer devant la Halle al'Chair et franchir la Sambre. *Après le pont, prendre à gauche et longer le cours d'eau jusqu'aux escaliers sur la droite. Descendre les escaliers et emprunter le passage sous voirie pour rejoindre l'Esplanade de la Confluence.* [...]

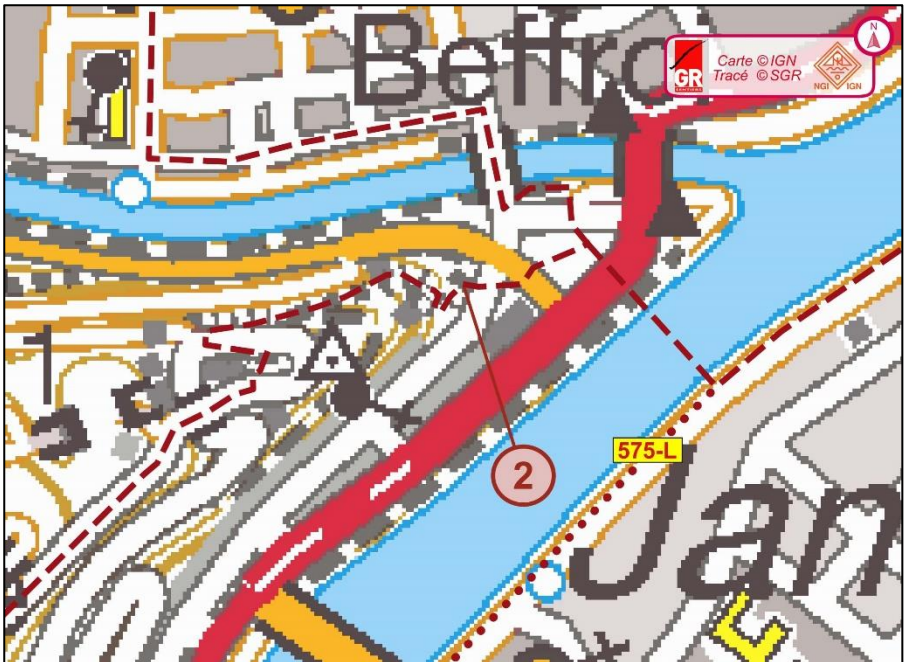
Page 13


4,6 km

de L'ESPLANDE à ERPENT

2 à 3

*Traverser l'esplanade de la Confluence pour rejoindre la passerelle l'Enjambée. L'emprunter pour rejoindre la liaison du GRP 575 venant de l'AJ Namur* [...]



Franchir l'avenue au passage protégé, longer par la droite le parking du supermarché et *avant la Tour d'Anhaive, bifurquez à gauche (ne pas descendre les marches), passez devant l'entrée du musée*  **Anhaive et sa ferme seigneuriale** et rejoignez la chaussée de Liège que vous traversez sur le passage piéton afin d'entamer le chemin du Trou Perdu. Après la station Distrigaz, le sentier s'oriente [...]

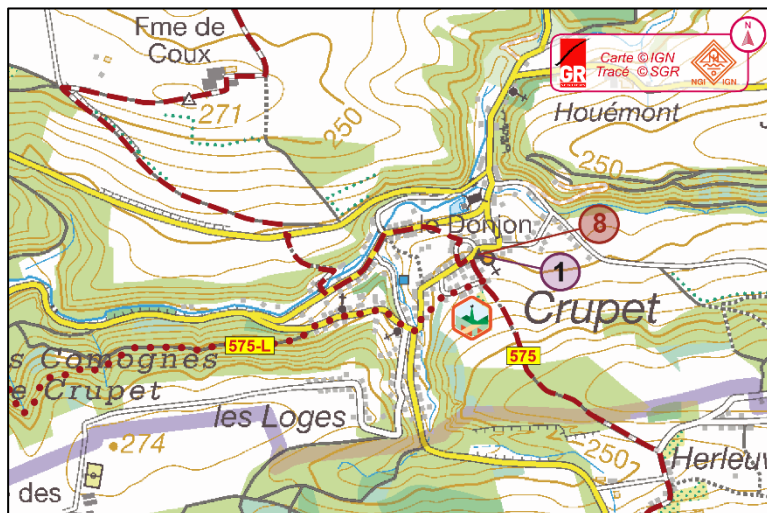
**2,0 km** de FERME DE LA SART-MÈRE à ÉCOLE ENVOL **4 à 5**

### Variante «Gesves» du GRP 575

Poursuivre tout droit sur la variante du GRP via la servitude qui traverse la propriété des gîtes de la Sart-Mère. *À la fin de la route, virer directement à droite dans un chemin entouré de clôtures. Au portillon, longer la clôture sur la gauche jusqu'à la table d'orientation. Diriger vous vers une surprenante sculpture qui semble vriller le ciel. Descendre sur la pente vers un portillon.* Entrer dans Faux-les-Tombes par la rue de la Briqueterie [...]



## Ajout d'une liaison vers le GR 126 à Crupet : carte 3



### Modification à Crupet : page 28, entre les repères 1 et 2

#### GRP 575

Quitter le village par la rue du Dessus, *laisser à droite la liaison vers Évrehaillies (liaison vers le GR 126)*, prolongée par un cheminement à travers champs, puis bois et prairies pour aboutir à Flaya (Herleuvaux sur la carte IGN).

### Modification à Mesnil-église : page 37, entre les repères 6 et 7

[...] Continuer la ~~montée~~ *descente* et garder la direction jusqu'à Wiesme.

[...]

### Modification à la N911 : page 37, entre les repères 8 et 9

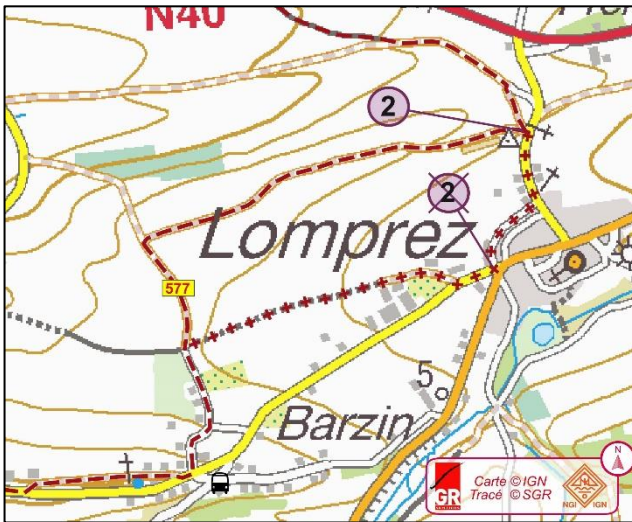
~~Garder la direction~~ *Continuer en direction du village de Neuville*. Monter vers un bois puis traverser [...]

**2,5 km** de **SOHIER** au **CIMETIÈRE DE LOMPREZ** 1 à 2

[...] Filer à travers la campagne pour gagner *le cimetière de Lomprez*.  
(pavé vert)

**1,4 km** du **CIMETIÈRE DE LOMPREZ** au **DÉPART DE LA VARIANTE «REVOGNE»** 1 à 2

Depuis la place de l'École, partir à gauche puis gagner le cimetière. Là, cheminer à travers champs pour rejoindre la N40 [...]



Modification : page 76, entre les repères 7 et 8

entre la passerelle de l'Épine et le belvédère d'Auclin

**1,9 km** du **MOULIN DE L'ÉPINE** au **BELVÉDÈRE D'AUCLIN** 7 à 8

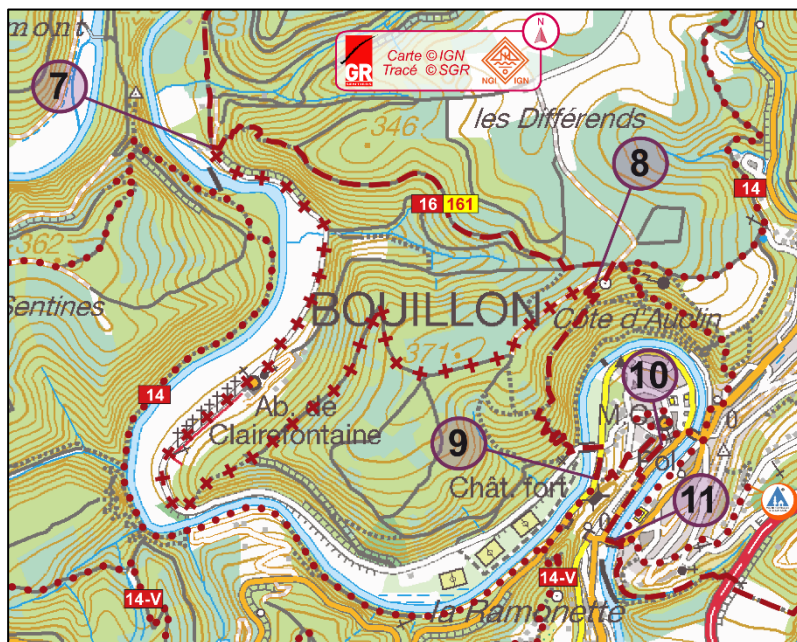
 **GR 16 et GRP 161**

Au-delà de l'imposante passerelle, *emprunter la petite route à gauche sur 60 mètres. À la fin de l'asphalte, monter à droite un sentier raide vers le belvédère. Arriver au lieu-dit « Point de vue de l'Épine » [pdv]. Poursuivre le sentier dans les roches. Après le point de vue vers Cordemois, dans un tournant, rejoindre un chemin de terre. Prendre ce chemin à droite pour entamer un long parcours forestier à mi-versant jusqu'au belvédère d'Auclin. Du*

sommet du belvédère, situé à 385 mètres d'altitude, s'ouvre un large panorama sur la Semois et la région environnante.

### Abbaye de Clairefontaine

L'abbaye Notre-Dame de Clairefontaine, à Cordemois, reprend la tradition de l'abbaye de Clairefontaine, près d'Arlon, détruite à la Révolution française. Elle est construite de 1930 à 1935 selon les plans d'Henri Vaes, également architecte d'Orval. Une communauté de moniales y vit selon la règle de saint Benoît. [...]






Modification : page 87, entre les repères 5 et 6

**6,2 km**

de CHAMELEUX à l'ABBAYE D'ORVAL

5 à 6

   Sur le GR 129, le futur GRP 162 et le SAT  
Franchir le ruisseau de Williers et partir à gauche pour une nouvelle traversée forestière dans le voisinage du ruisseau.

Suivre les GR(P) à droite pour atteindre la place du petit village français de Williers. Passer à droite de l'église et descendre le chemin herbeux pour



revenir dans la vallée. Partir à droite. Au niveau d'une 🌲, franchir un ponceau [...]

